

Lance seu Projeto na Competição de Navegação por Satélite ESNC 2011



EUROPEAN
SATELLITE NAVIGATION
COMPETITION 2011



Brazil Challenge

Apoio

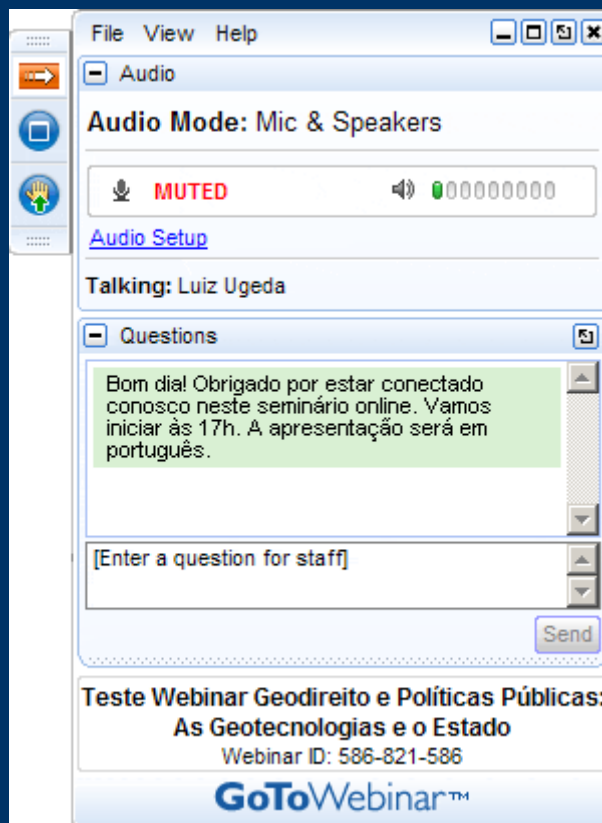


InfoGPS



EUROPEAN
SATELLITE NAVIGATION
COMPETITION 2011



 Brazil Challenge



File View Help

Audio

Audio Mode: Mic & Speakers

 **MUTED**  000000000

[Audio Setup](#)

Talking: Luiz Ugeda

Questions

Bom dia! Obrigado por estar conectado conosco neste seminário online. Vamos iniciar às 17h. A apresentação será em português.

[Enter a question for staff]

Send

**Teste Webinar Geodireito e Políticas Públicas:
As Geotecnologias e o Estado**
Webinar ID: 586-821-586

GoToWebinar™



EUROPEAN
SATELLITE NAVIGATION
COMPETITION 2011

 Brazil Challenge

ENQUETE!!!



Grupo **MundoGEO** COMUNICAÇÃO QUE TRANSFORMA





**O que é o ESNC?
Como funciona?
O que eu devo fazer para concorrer?
Até quando?
Onde?
Por que?
Quais os benefícios?
Quem apoia?
Quem pode participar?
A que critérios o projeto deverá atender?
Quem serão os avaliadores?
Como faço para chegar à competir internacionalmente?
Que tipos de tecnologias eu posso usar?
Onde posso aplicar o meu projeto?
Dúvidas?**



**Organização:
Anwendungszentrum Oberpfaffenhofen**

23 países participantes

Inscrições e entrega dos projetos até 29 de junho

**Qualquer instituição, pública ou privada,
universidade, instituto de pesquisa, e até mesmo
uma pessoa pode se inscrever na competição**



Avaliação online

Votação popular

- >Emerson Granemann - Diretor e publisher da MundoGEO**
 - >João Francisco Galera – Professor e líder do Grupo de Estudo em Geodésia Espacial da Unesp**
 - >Claudia Krueger – Professora de Geomática da UFPR**
-
-



EUROPEAN
SATELLITE NAVIGATION
COMPETITION 2011

 Brazil Challenge

Mobilizy Wikitude (2010)





>LBS: redes sociais, turismo, transporte urbano

>Serviços públicos: educação e saúde

**> Segurança e gerenciamento de informações:
autenticação, aplicações na área policial e de
resgate, desastres naturais**

**>Alta precisão : Agricultura , navegação indoor ,
soluções de localização híbridas**

**>Observação da Terra e meio ambiente:
monitoramento da Terra, agrimensura, SIG,
geodésia, meteorologia**



Categories e prêmios

**Grande prêmio: Anwendungszentrum
Oberpfaffenhofen e European GNSS Agency (GSA)**

★ 40 mil reais e incubação

**European GNSS Agency
Egnos**

★ Incubação

**German Aerospace Center (DLR)
Augemented Navigation**

★ 100 mil reais em consultoria



European Space Agency (essa)

★ **20 mil reais e incubação**

NAVTEQ

Mobile

★ **Mais de 100 mil reais**

NavCert e Ifen

★ **Centro de testes GALILEO**

ESNC University Challenge

★ **Apoio nas pesquisas sobre empreendedorismo**

Industrial Technology Research Institute (Itri)

Prototype prizes

Veículos Conectados

★ **20 mil reais**



Prêmio Regional - Brasil

- ★ **Entrevista para a revista InfoGNSS**
 - ★ **Webinar de apresentação (para até mil pessoas)**
 - ★ **Consultoria ou incubação (a confirmar)**
-
-



EUROPEAN SATELLITE NAVIGATION COMPETITION 2011

 Brazil Challenge

www.galileo-masters.eu


*O participante pode inscrever mais de um projeto, e escolher um país para representar

Home Newsletter Blog FAQ Organiser Calendar Contact Downloads Links Imprint

About How to participate Regional Prizes Special Topic Prizes Prototyping Prize Audience Award Media



EUROPEAN SATELLITE NAVIGATION COMPETITION 2011

powered by   Curtir 74

log in or register here!

63 days 04 hours 26 minutes
...until the closing of the database
on June 30th, 12:00am CET

sponsoring partners



media partner innovation IT partner under the patronage of organised by


It's ideas time!

Knowledge is of no value unless you put it into practice, the writer Anton Chekov once said. Don't miss your chance to put your knowledge into practice and submit your idea [here](#) until June 30. You'll find all the information you need (about the competition, the prizes, the regions, important dates, etc.) on the website. If you're still unsure about participating, this might convince you:

- start-up aid worth EUR 1,000,000
- EUR 140,000 prize money
- promotion and marketing of your idea: priceless

You want to know more? Download the [pdf version](#) of our brochure "Information for Participants" or thumb through the [interactive version](#). We are excited to see your contributions!

The GALILEO Masters team



Events 2011

28.04.	Kick-Off Brazil
05.05.	Kick-Off Switzerland
05.05.	Kick-Off Czech Republic
10.-11.05.	International Kick-Off
10.05.	Kick-Off Nice - Sophia Antipolis
10.05.	Kick-Off Gipuzkoa
	Innovation Forum Telematik /



Base da dados: especificar o projeto na áreas técnica, comercial e legal.

Todas essas informações devem estar prontas até o dia 29 de junho.

Depois do dia 29, os trabalhos começarão a ser avaliados.

Entre 8 e 9 de setembro, os profissionais avaliadores globais irão se reunir e escolher o grande vencedor – O GALILEO MASTER.

***A categoria prototyping prize (quem se inscrever para receber o prêmio do ITRI, de Taiwan, veículos conectados) não será considerada nessa avaliação.**



Critérios de avaliação

- > Benefícios que a ideia irá proporcionar**
 - > Diferencial da ideia em relação a outros projetos**
 - > Praticabilidade tecnológica da ideia**
 - > Uso significativo do GNSS para a realização da ideia**
 - > Tempo de aplicação da ideia no mercado**
-
-



Datas importantes

> 29 de junho – deadline para entrega de trabalhos

>18 de julho – ITRI anuncia finalistas da categoria “Prototyping Prize”

>8 e 9 de setembro- reunião sobre a avaliação global



>18 de setembro – Demonstração dos finalistas do “Prototyping Prize”, do ITRI, em Taiwan

>19 de outubro – cerimônia de premiação, em Munique

>20 de outubro – grande vencedor poderá expor a sua solução no evento sMove 360°, em Munique



EUROPEAN
SATELLITE NAVIGATION
COMPETITION 2011

 Brazil Challenge

PERGUNTAS???



Obrigado!

Eduardo Freitas
eduardo@mundogeo.com

Viviane Prestes
imprensa@mundogeo.com



EUROPEAN
SATELLITE NAVIGATION
COMPETITION 2011



Brazil Challenge

<http://www.galileo-masters.eu/>