



EUROPEAN
SATELLITE NAVIGATION
COMPETITION
2012

in cooperation with


powered by



Submit your idea
 1 April - 30 June 2012
www.galileo-masters.eu



Sponsoring partners



supported by



prize awarding partner



promotion partner



media partner



innovation IT partner



under the patronage of



organised by



Lance seu projeto na Competição Europeia de Navegação por Satélite ESNC 2012

MundoGEO

Organizador oficial da etapa regional: Brasil

Agenda

- **A Competição**
- **O perfil e os ganhadores de 2011**
- **As categorias e os prêmios em 2012**
- **Como concorrer?**
- **Perguntas & Respostas**

MundoGEO


Organizador oficial da etapa regional: Brasil











Enquete!

MundoGEO

Organizador oficial da etapa regional: Brasil

A Competição

MundoGEO

Organizador oficial da etapa regional: Brasil



ANWENDUNGSZENTRUM
Oberpfaffenhofen



dreamstime.com



- GPS, Glonass, Compass, Galileo
- Institutos, Universidades, Centros de Pesquisa
- Logística, infraestrutura, agronegócio, meio ambiente, saúde, entretenimento



> **Trabalhos:** até 30 de junho

> **Julho e agosto:** análise do júri

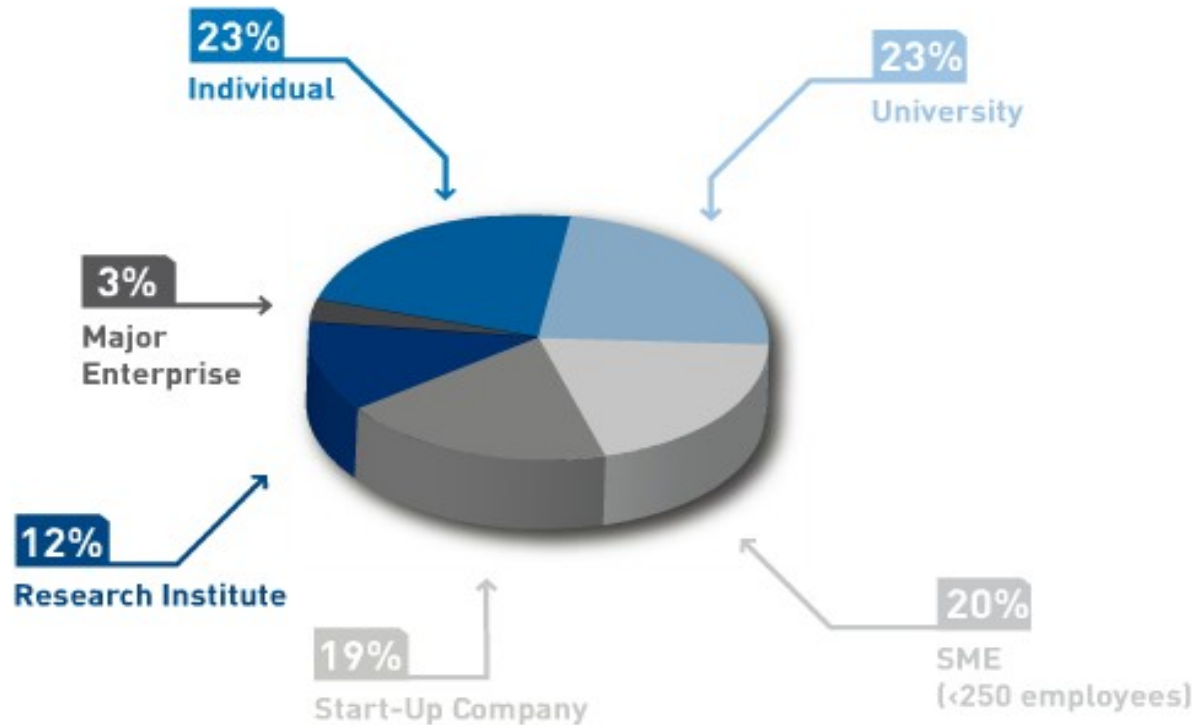
> **Outubro:** vencedores e Galileo Master

Perfil e Ganhadores 2011

MundoGEO

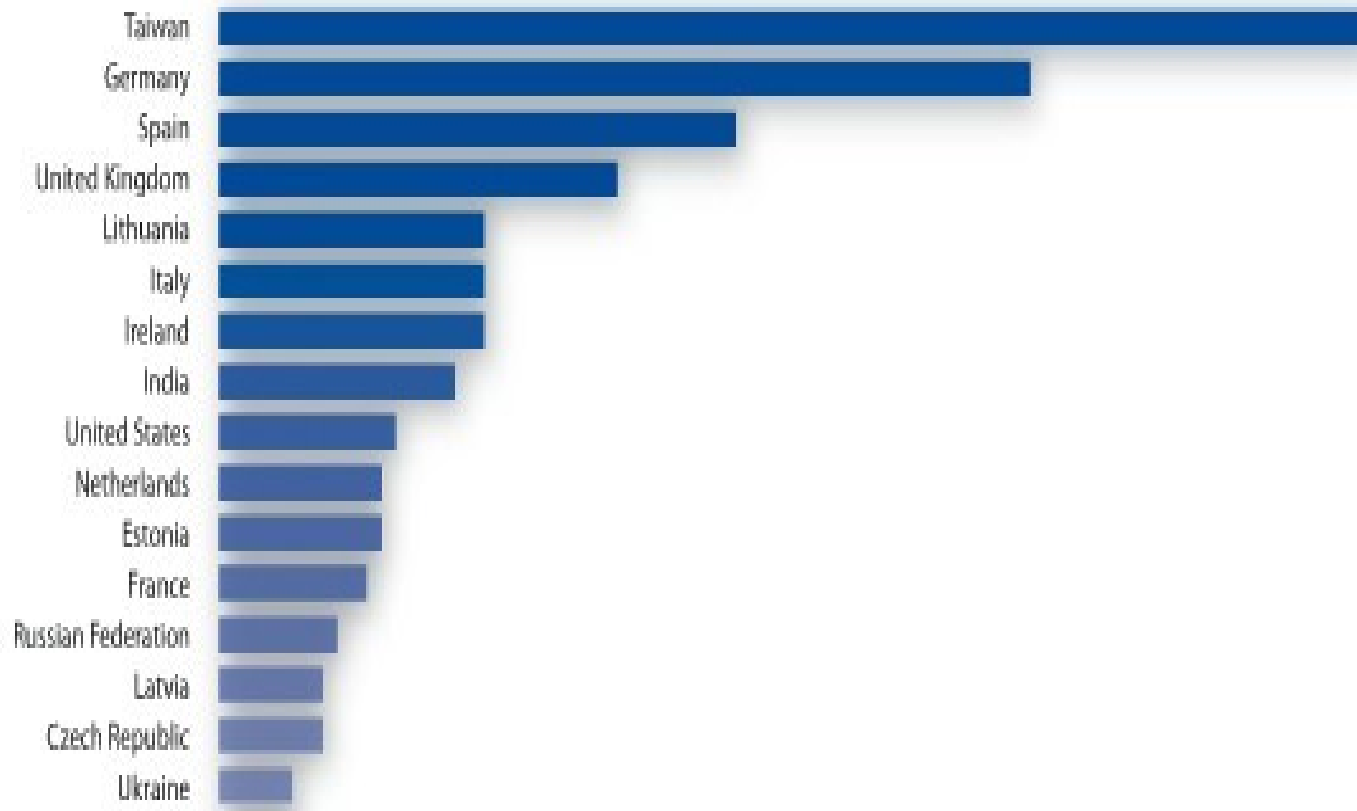
Organizador oficial da etapa regional: Brasil

Form of Organisation



· Fonte: ESNC Results 2011

Ideas from Countries



· Fonte: ESNC Results 2011



Quem levou o Galileo Master em 2011?

401 participantes

49 países

40 áreas diferentes



Galileo Master

True 3D™ Head Up Display: Disruptive technology in LBS and Mapping for Citizens and Military (MSV California)

Etapa Regional

GeoCap - Sistema de Gerenciamento para Acidentes com Cargas Perigosas (Sistema de Informações do Ribeira de Iguape e Litoral Sul)



Categoria e Prêmios 2012

MundoGEO

Organizador oficial da etapa regional: Brasil



Prêmios da Etapa Regional (Brasil)

- Dois anos de assinatura da revista MundoGEO
- Publicação de um artigo de duas páginas sobre o projeto, na revista MundoGEO
- Um webinar de apresentação da solução, com divulgação para a base do MundoGEO (mais de 60 mil profissionais)
- Uma entrada gratuita e um espaço para divulgação da ideia no evento MundoGEO#Connect LatinAmerica 2013



Prêmios Especiais

- Agência Espacial Alemã (Programa de incubação no Centro)
- Agência Espacial Europeia (Programa de incubação e um crédito de 10 mil euros para o projeto)
- Centro Aeroespacial Alemão (crédito de 50 mil euros para o projeto, além de suporte técnico e testes)
 - HPI Fleet and Mobility (Crédito de 10 mil euros para realização do projeto)
- University Challenge (Consultoria e mil euros de crédito + uma entrada para o evento acadêmico ESA International Summer School on GNSS 2013, e para o segundo lugar uma entrada para Munich Satellite Navigation Summit 2013)

Como concorrer?

MundoGEO

Organizador oficial da etapa regional: Brasil

Processo de Inscrição

www.galileo-masters.eu



1. Registre seu projeto até 30 de junho de 2012
2. Submeta sua ideia e escolha sua categoria
Escolha uma região (obrigatório)
Escolha um prêmio especial (opcional)
Ou escolha o prêmio de protótipo
3. Base de dados de ideias
4. Audience Award (escolha da comunidade)
5. Avaliação
6. Cerimônia de premiação 25 de outubro de 2012

Cr terios

Benef cios oferecidos pela solu  o

N vel de inova  o do projeto

Uso efetivo dos sistemas de navega  o por sat lite

Chances do projeto ser bem sucedido comercialmente

Tempo/rapidez para entrar no mercado

Riscos legais

Vantagens comparadas a outras solu  es

Patentes



Enquetes!

MundoGEO

Organizador oficial da etapa regional: Brasil



Perguntas?????

Obrigado!

MundoGEO

imprensa@mundogeo.com

editorial@mundogeo.com

(41) 3338 7789



EUROPEAN SATELLITE NAVIGATION **COMPETITION 2012**



Brazil Challenge

powered by

